

AUTÓGRAFO Nº 71/2024
(Projeto de Lei nº 76/2024)

“Denomina logradouros localizados no Loteamento Parque das Estâncias, Bairro do Livramento.”

(Preâmbulo Usual)

Art. 1.º *Esta Lei dispõe sobre a denominação dos logradouros do Loteamento Parque das Estâncias, localizado no Bairro do Livramento, conforme Anexos.*

Art. 2.º *Ficam denominados os seguintes logradouros:*

I. A via localizada no Parque das Estâncias, no Bairro Livramento, com aproximadamente 1,8 quilômetros, com início: -22.559128º -46.588476º e fim: -22.548333º -46.595516º, conforme Anexo I, como “Avenida Estados Unidos”;

II. A via localizada no Parque das Estâncias, no Bairro Livramento, com aproximadamente 700 metros, com início: -22.552905º -46.591780º e fim: -22.551429º -46.595811º, conforme Anexo II, como “Rua África do Sul”;

III. A via localizada no Parque das Estâncias, no Bairro Livramento, com aproximadamente 368,58 metros, com início: -22.558863º -46.588493º e fim: -22.560577º -46.591740º, conforme Anexo III, como “Rua Argentina”;

IV. A via localizada no Parque das Estâncias, no Bairro Livramento, com aproximadamente 350 metros, com início: -22.558798º -46.588366º e fim: -22.557533º -46.590516º, conforme Anexo IV, como “Rua Celio Donizete Marcelino”

V. A via localizada no Parque das Estâncias, no Bairro Livramento, com aproximadamente 684,10 metros, com início: -22.547290º -46.590285º e fim: -22.549160º -46.595654º, conforme Anexo V, como “Rua Líbano”;

VI. A via localizada no Parque das Estâncias, no Bairro Livramento, com aproximadamente 400 metros, com início: -22.558216º -46.588842º e fim: -22.560498º -46.591731º, conforme Anexo VI, como “Rua Paraguai”;

AUTÓGRAFO Nº 71/2024
(Projeto de Lei nº 76/2024)

VII. A via localizada no Parque das Estâncias, no Bairro Livramento, com aproximadamente 170 metros, com início: -22.552828° - 46.595028° e fim: -22.551841° -46.594169°, conforme Anexo VII, como “Travessa Quênia”;

VIII. A via localizada no Parque das Estâncias, no Bairro Livramento, com aproximadamente 180 metros, com início: -22.552621° - 46.595847° e fim: -22.551443° -46.594811°, conforme Anexo, conforme Anexo VIII, como “Travessa Nigéria”;

IX. A via localizada no Parque das Estâncias, no Bairro Livramento, com aproximadamente 290 metros, com início: -22.558626° - 46.589369° e fim: -22.559001° -46.592201°, conforme Anexo IX, como “Rua México”;

X. A via localizada no Parque das Estâncias, no Bairro Livramento, com aproximadamente 19 metros, com início: -22.550004° - 46.591921° e fim: -22.551491° -46.592791°, conforme Anexo, conforme Anexo X, como “Travessa Uruguai”.

Art. 3.º Esta Lei entra em vigor na data de sua publicação, revogadas as disposições em contrário.

Marco Antonio Zanesco- Vereador – PL

Câmara Municipal da Estância de Socorro, 18 de junho de 2024.

Airton Benedito Domingues de Souza
Presidente

Marco Antonio Zanesco
1º Secretário

Alexandre Aparecido de Godoi
2º Secretário

AUTÓGRAFO Nº 71/2024 (Projeto de Lei nº 76/2024)

ANEXO I

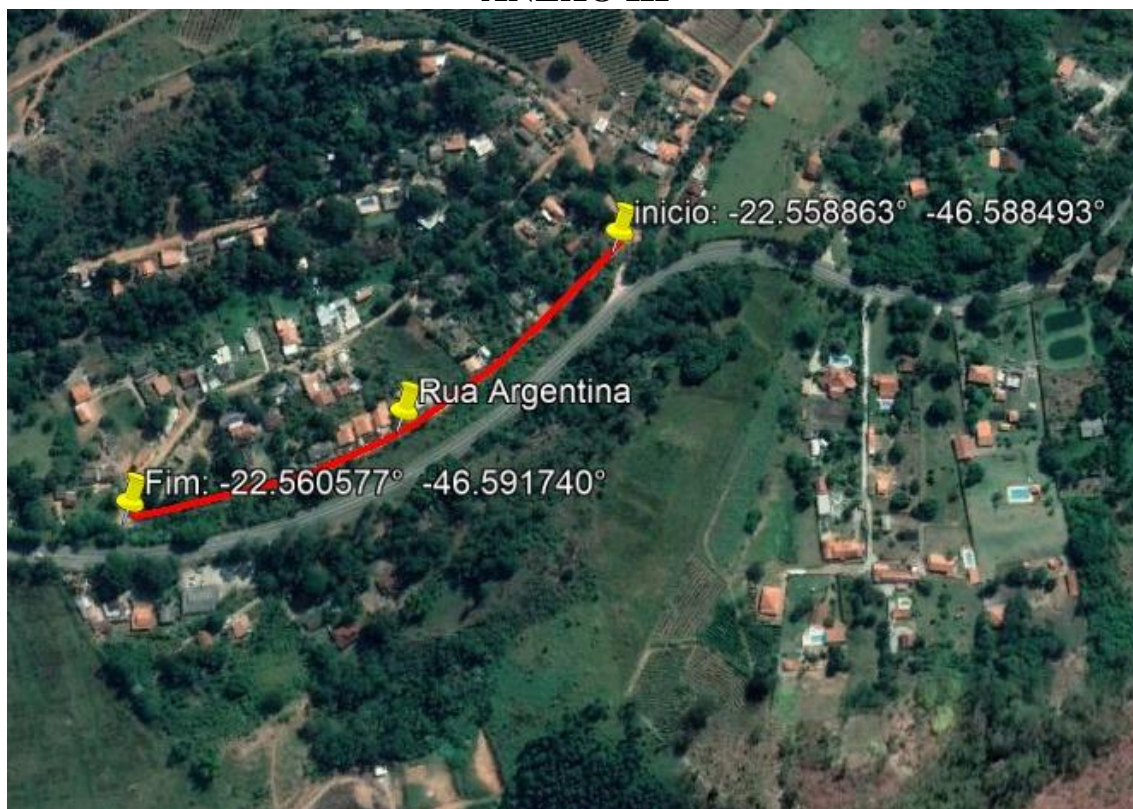


ANEXO II



AUTÓGRAFO Nº 71/2024 (Projeto de Lei nº 76/2024)

ANEXO III



ANEXO IV

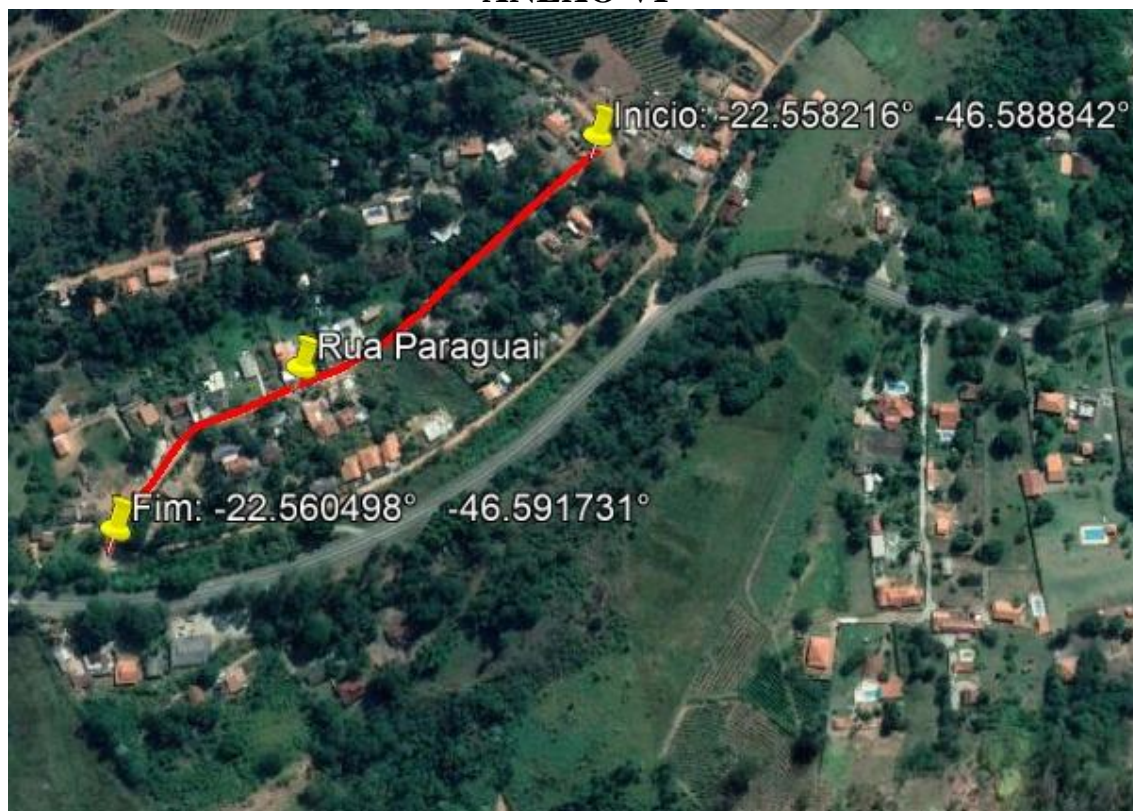


AUTÓGRAFO Nº 71/2024 (Projeto de Lei nº 76/2024)

ANEXO V

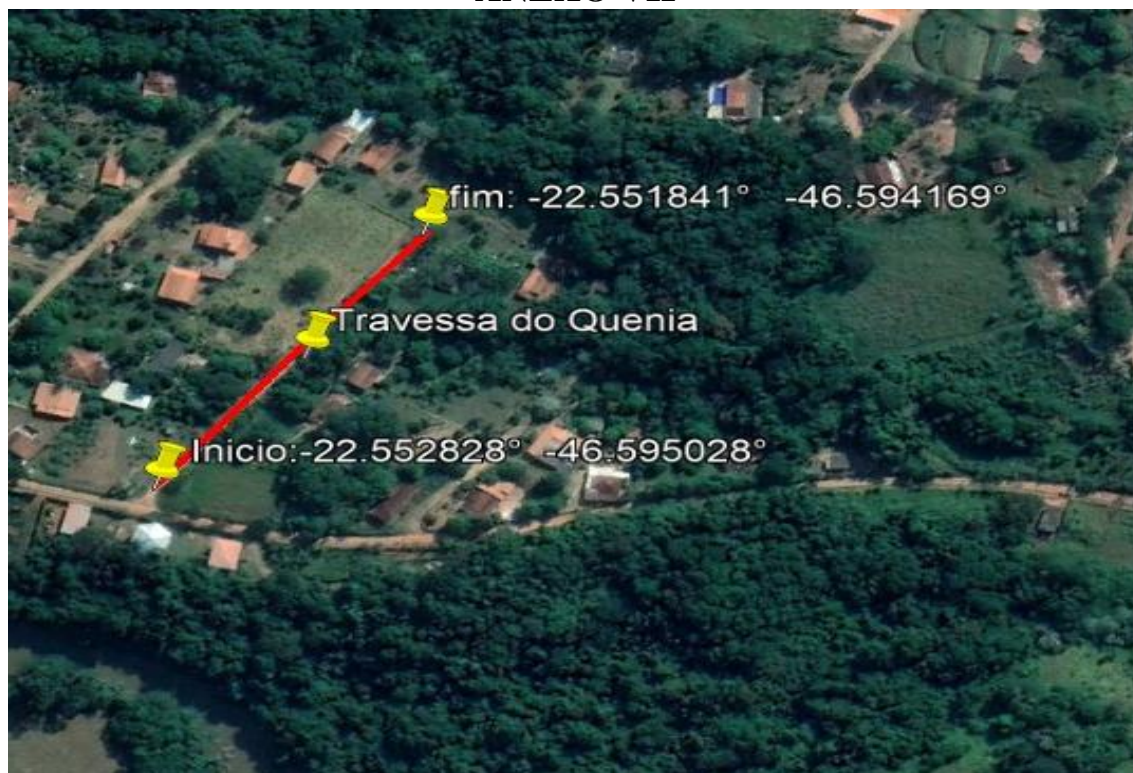


ANEXO VI

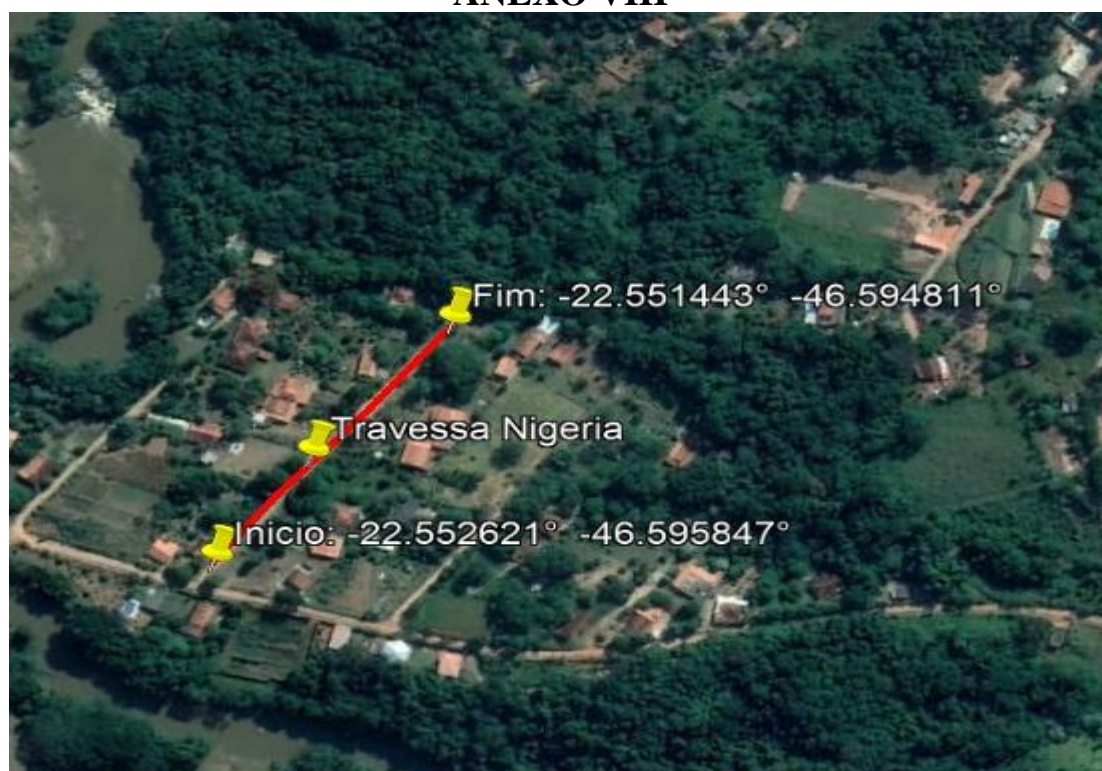


AUTÓGRAFO Nº 71/2024 (Projeto de Lei nº 76/2024)

ANEXO VII

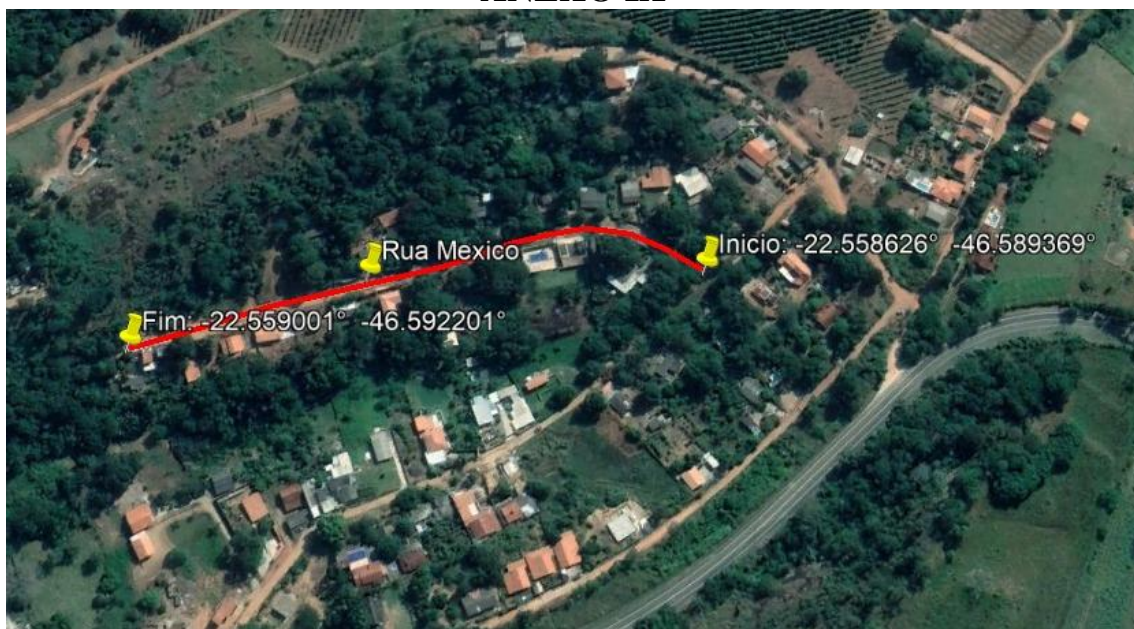


ANEXO VIII



AUTÓGRAFO Nº 71/2024 (Projeto de Lei nº 76/2024)

ANEXO IX



ANEXO X

